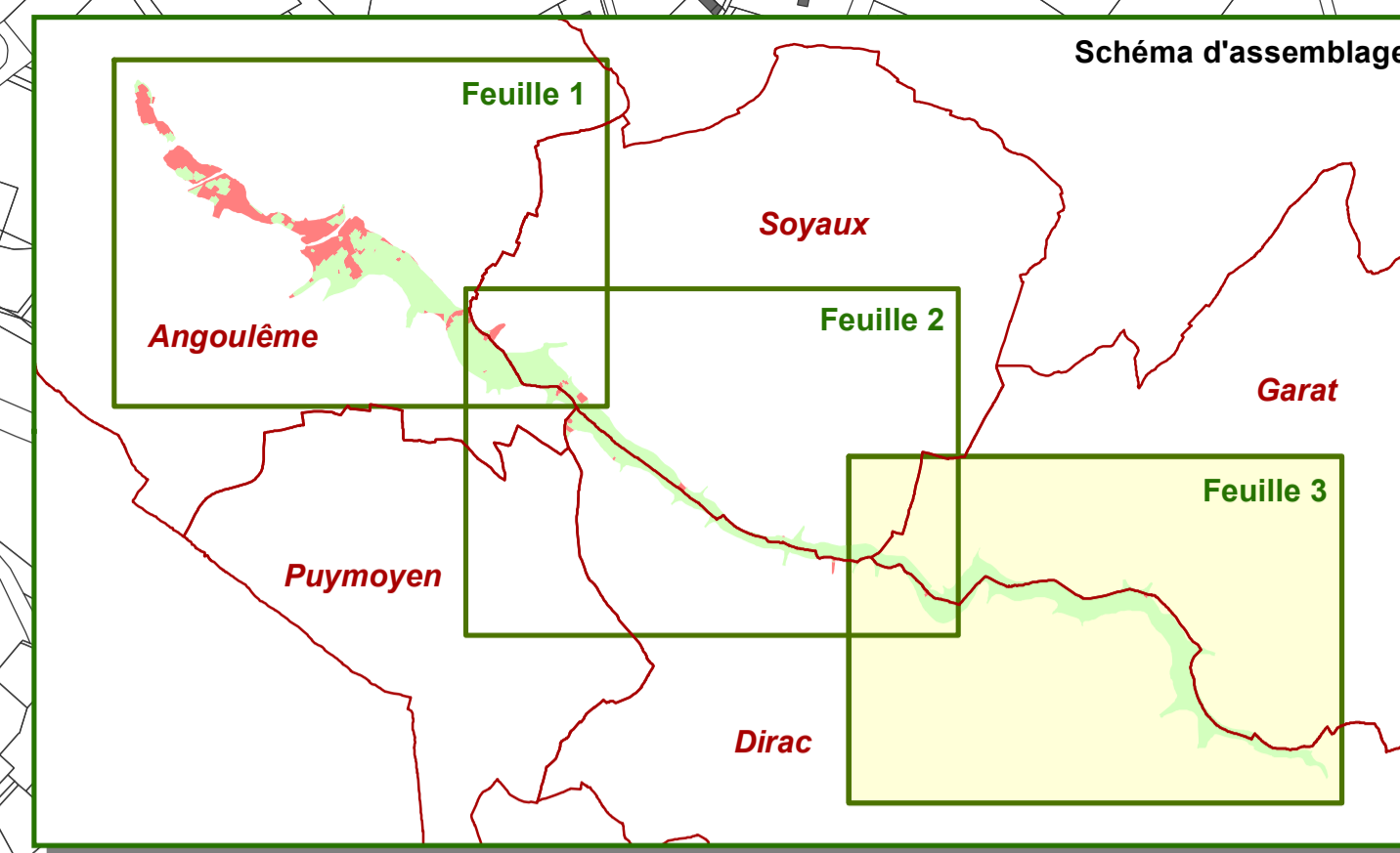




Plan de Prévention des Risques d'Inondation de la vallée de l'Anguienne

Carte des enjeux "PPR" Dirac - Garat - Soyaux



Légende :

- Partie Actuellement Urbanisée
- Zone d'Expansion des Crues
- Limite communale
- Cours d'eau et biefs principaux
- Biefs secondaires
- Voie d'eau canalisée



Réalisation et édition : Alp'Géorisques - Juillet 2022

© cadastre DGI

Echelle : 1/5 000